

VISTA COMPLESSIVA DELL'AREA DI INTERVENTO DAL COLLE DI S. MICHELE




FOTO 17



FOTO 15



FOTO 14



FOTO 13



FOTO 12



FOTO 11



LIMITO DELL'UNITA' CARTOGRAFICA 4 - ONI BINGIA MATTA
ZONA "C" - SOTTOZONA "1c"

SCHEMA PUNTI DI RIPRESA FOTOGRAFICI



CAPORSALE PIERO JACONEDOTTI

LAVORO TERMINATO
IN DATA 15/05/2011
NELLA LOCALITA'
S. MICHELE

PROGETTO
ESECUTIVO
ESECUTIVO
ESECUTIVO

PROGETTO
ESECUTIVO
ESECUTIVO
ESECUTIVO

ANTONIO GABAU architetto	
Comune di CAGLIARI	
PROGETTO ESECUTIVO ESECUTIVO ESECUTIVO	
DOCUMENTAZIONE FOTOGRAFICA	
FOTO 17	

FOTO 6




FOTO 5



FOTO 4




FOTO 3



FOTO 2



FOTO 1

