

# GUIDA PER L'UTILIZZO DEL MODULO DI ISCRIZIONE DELLE ATTIVITÀ COMMERCIALI

All'apertura del modulo i primi campi da compilare sono il Nome e il Cognome del titolare dell'attività commerciale.



Compilazione dei dati riferiti alla tipologia del servizio proposto

[scarica il manuale per la compilazione](#)

## Dati del titolare del servizio ▼

Nome\*

Cognome\*

Si passa poi alla Modalità del servizio (sono selezionabili entrambe le possibilità), eventuali costi aggiuntivi per la consegna e la categoria di prodotti offerti, campi visibili dai cittadini.

## Modalità del servizio\*

informazione che verrà visualizzata per i cittadini

Consegna a domicilio

Ritiro con prenotazione

## Costi aggiuntivi per servizi di consegna

informazione che verrà visualizzata per i cittadini

Previsto un costo aggiuntivo

## Categoria\*

informazione che verrà visualizzata per i cittadini

- Effettuare una selezione - ▼

*La scelta successiva riguarda la Denominazione attività, il Servizio proposto, dette informazioni saranno visibili ai cittadini, Ragione sociale e Partita IVA, gli ultimi due campi non visibili dai cittadini.*

**Denominazione attività\***

informazione che verrà visualizzata per i cittadini

**Servizio proposto\***

informazione che verrà visualizzata per i cittadini

**Ragione sociale\***

informazione che non verrà visualizzata per i cittadini

**Partita IVA\***

informazione che non verrà visualizzata per i cittadini

*Si passa poi alle informazioni legali dell'attività commerciale, le prime due scelte non saranno visibili ai cittadini. L'indirizzo dell'attività ad utilizzo dei cittadini deve essere identico a quello indicato nella geolocalizzazione al campo di cui sotto.*

**Titolo abilitativo\***

es. specificare gli estremi della DUA (codice SUAPE) o gli estremi della autorizzazione amministrativa

informazione che non verrà visualizzata per i cittadini

**Indirizzo sede legale\***

informazione che non verrà visualizzata per i cittadini

**Indirizzo della attività ad utilizzo dei cittadini\***

informazione che verrà visualizzata per i cittadini

Si passa poi all'inserimento del recapito telefonico, la scelta può contenere sia il numero fisso che il cellulare.

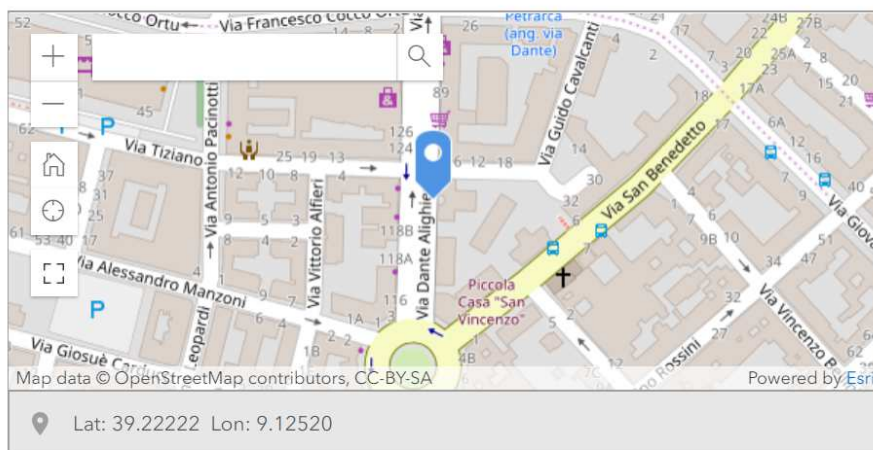
#### Recapito telefonico\*

inserire numero fisso e/o numero di cellulare  
informazione che verrà visualizzata per i cittadini

La scelta successiva riguarda la geolocalizzazione dell'attività commerciale.

#### localizzazione della attività commerciale\*

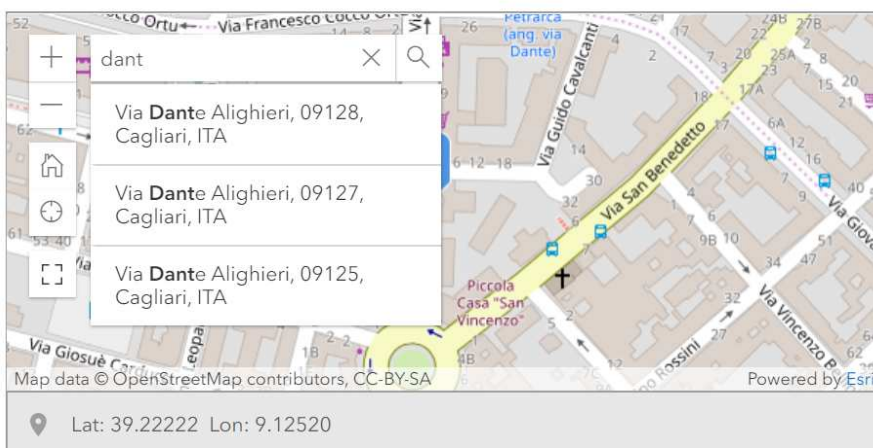
inserire via e numero civico nel campo di ricerca per geolocalizzare la propria attività commerciale. Nella mappa del territorio comunale verrà visualizzato il simbolo.



Inserire nella ricerca anche solo una parte dell'indicazione della via: il sistema proporrà una scelta senza però un numero civico preciso.

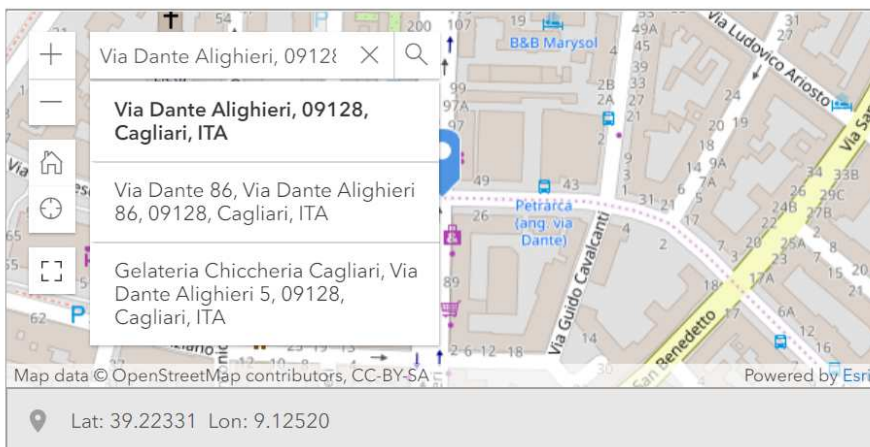
#### localizzazione della attività commerciale\*

inserire via e numero civico nel campo di ricerca per geolocalizzare la propria attività commerciale. Nella mappa del territorio comunale verrà visualizzato il simbolo.



### localizzazione della attività commerciale\*

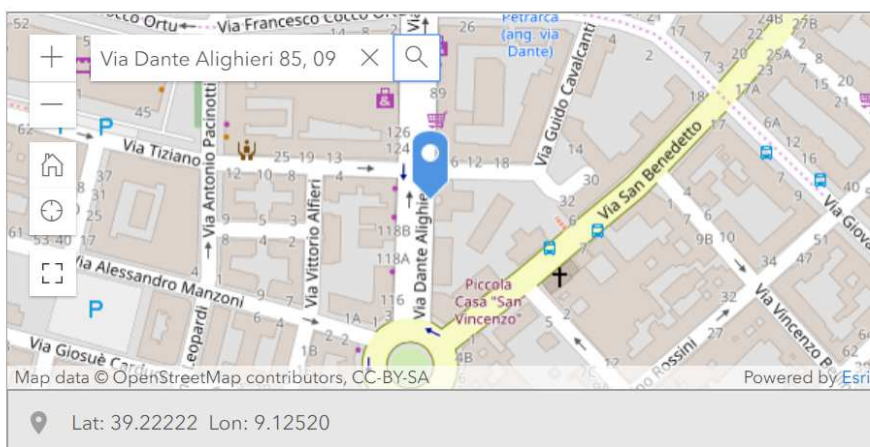
inserire via e numero civico nel campo di ricerca per geolocalizzare la propria attività commerciale. Nella mappa del territorio comunale verrà visualizzato il simbolo.



*Con l'inserimento del numero civico la scelta è giunta al termine. E' possibile comunque posizionare in modo ancora più preciso il punto spostando con il mouse il segnaposto.*

### localizzazione della attività commerciale\*

inserire via e numero civico nel campo di ricerca per geolocalizzare la propria attività commerciale. Nella mappa del territorio comunale verrà visualizzato il simbolo.



Ultimi dati da inserire sono l'indirizzo email e l'URL dell'eventuale sito Web, entrambi visibili al pubblico. Selezionando il pulsante **Invia** il modulo viene inoltrato e la registrazione è completa.

**email\***

informazione che verrà visualizzata per i cittadini

**Sito Web**

inserire eventuale link a sito web o a provider di riferimento per il servizio proposto

informazione che verrà visualizzata per i cittadini

Invia

Basato su tecnologia [Survey123 for ArcGIS](#)