












































LEGENDA

	A_{1,2}	CENTRO STORICO		GIT	PARCO TURISTICO AMBIENTALE
	B_{1,....,9}	ZONE DI COMPLETAMENTO CONFERMATE		GIT	CESSIONE OBBLIGATORIA
	B*_{1,....,9}	ZONE B RIDEFINITE CON NORME SPECIFICHE SUI CASI SINGOLARI		GP₁	PARCO SPORTIVO
	B(n)R₁	ZONE B RIDEFINITE CON MISURE CONSERVATIVE		GS	PARCO URBANO/ DI SETTORE URBANO
	B(n)R₂	ZONE B RIDEFINITE SUBORDINATE A PIANIFICAZIONE ATTUATIVA LOCALIZZATA		GH	RECUPERO AMBIENT. CON RICONVERSIONE
	B(n)R₃	ZONE B RIDEFINITE SUBORDINATE A PROGRAMMI DI RIQUALIFICAZIONE		AS	SALINE
	RB	EDIFICI DA RIQUALIFICARE		AR	PARCO DI IS ARENAS
	C	ZONA C IN AMBITO DI TRASFORMAZIONE		HG	PARCO TERRITORIALE DI SALVAGUARDIA
	C_{1,....,6}	ZONE DI ESPANSIONE		S₁	AREE PER L'ISTRUZIONE
	C*_{1,....,6}	SUPERFICI FONDIARIE GIA' ASSOGGETTATE A PIANO ATTUATIVO		S₂	AREE PER ATTREZZATURE DI INTERESSE COMUNE
	IC	AMBITO DI INTERVENTO COORDINATO		S₃	AREE VERDI ATTREZZATE
	IC	AMBITO DI LOCALIZZAZIONE DELLE SUPERFICI URBANIZZATE		S₄	PARCHEGGI
	D	ZONE INDUSTRIALI, ARTIGIANALI E COMMERCIALI		S*_{1,2}	AREE MISTE (DI SERVIZIO RICLASSIFICATE)
	D*	ZONE D IN AMBITO DI RICLASSIFICAZIONE		S*₃ BS*₃	AREE MISTE (DI SERVIZIO RICLASSIFICATE)
	DR	ZONE D IN RISTRUTTURAZIONE URBANISTICA		S_{2/E}	ATTREZZATURE DI QUARTIERE INTEGRATE CON EDILIZIA SOCIALE
	ER	RISANAMENTO DELLE PREESISTENZE RESIDENZIALI NELL'AGRO		PI_{1,2}	AMBITO DI PROGRAMMA INTEGRATO
	G_{1...7}	ZONE PER SERVIZI GENERALI		VP	VERDE PRIVATO
	GA_{1,2}	ZONE PER ATTREZZATURE PUBBLICO-PRIVATE		H HS	ZONE DI SALVAGUARDIA DI PARTICOLARE INTERESSE
	GI/GI₁	ZONE DI INTEGRAZIONE DIREZIONALE-RESIDENZIALE			LIMITE DI INEDIFICABILITA'
	GM	ZONE MILITARI			LIMITE PIANO CASIC
	GM*	ZONE GM IN AMBITO DI RICLASSIFICAZIONE			COMPARTO EDIFICATORIO
	GT	ZONE PER ATTREZZATURE TECNOLOGICHE SPECIALIZZATE			VINCOLO DIRETTO EX L. 1089/39
	GT*	ZONE GT IN AMBITO DI RICLASSIFICAZIONE			VINCOLO INDIRETTO EX L. 1089/39
					LIMITE COMUNALE

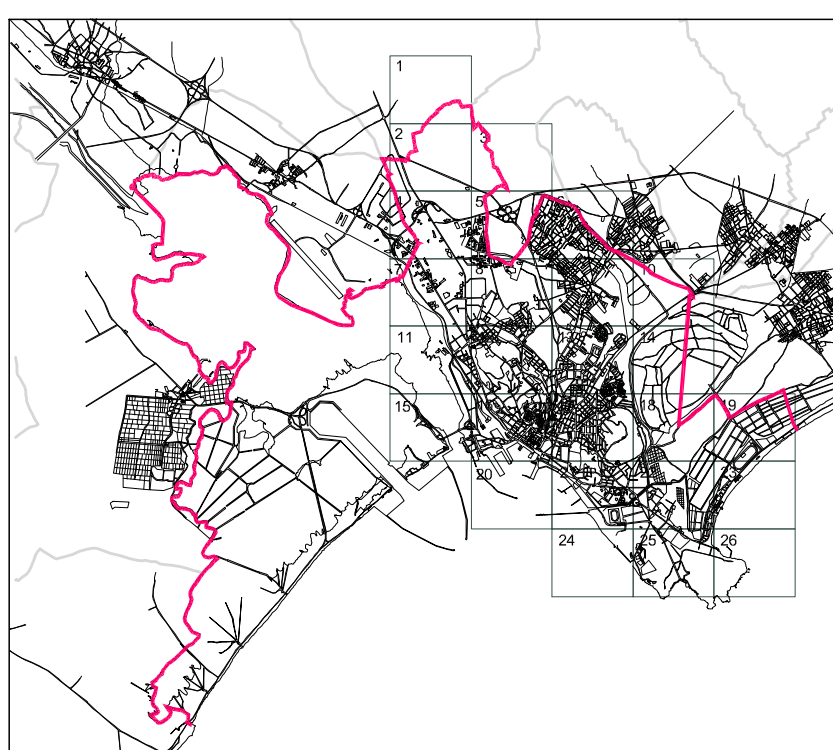


Comune di Cagliari

Assessorato all'Ambiente e Urbanistica

Servizio Pianificazione del Territorio

Piano Urbanistico Comunale



E.4

ZONIZZAZIONE

scala 1:2.000

VERSIONE DEFINITIVA

DEL. C.C. n°59 del 05/11/2002 - BURAS 18/02/2003

DEL. C.C. n°64 del 08/10/2003 - BURAS 20/01/2004