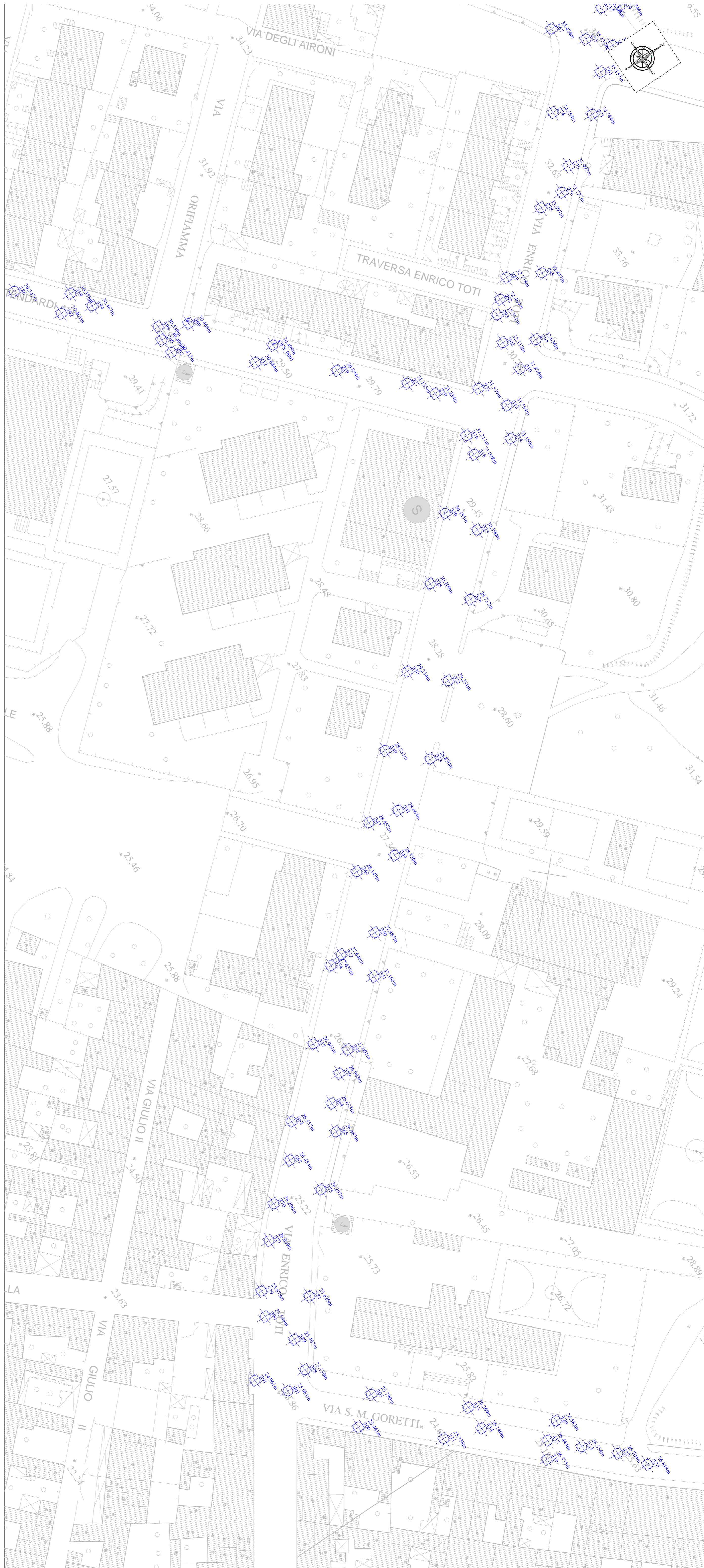
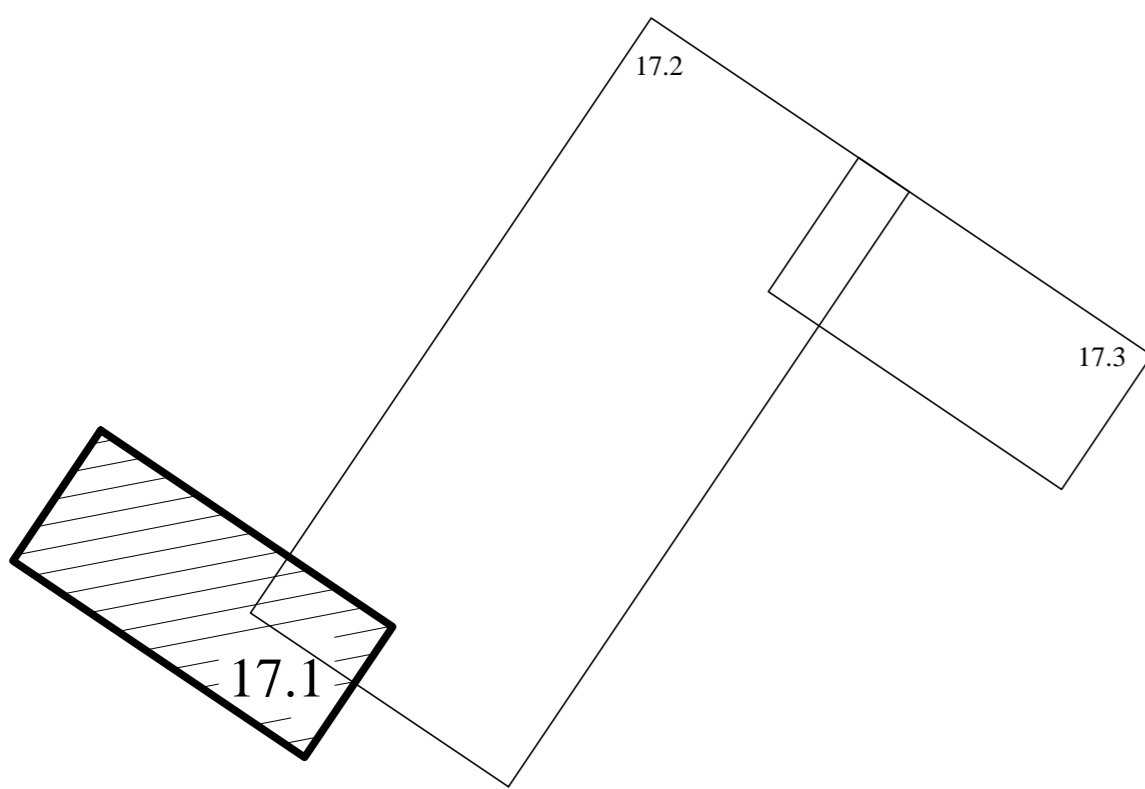


Quadro di unione - scala 1:5000



**COMUNE DI CAGLIARI**  
SERVIZIO MOBILITA' INFRASTRUTTURE VIARIE E RETI

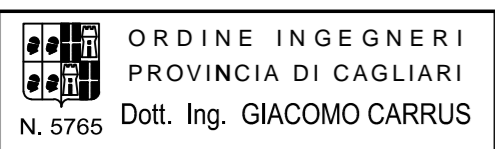
Interventi infrastrutturali per la salvaguardia  
da eventi eccezionali e manutenzione straordinaria  
della rete pluviale nel territorio di Pirri  
- Collettore 70 -

Progetto Esecutivo

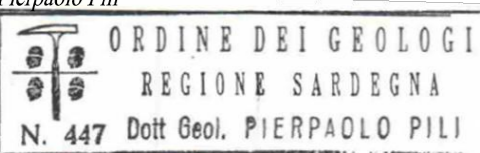
PLANIMETRIA DI RILIEVO TOPOGRAFICO  
VIA TOTI

DATA: Gennaio 2016	Aggiornamento: Febbraio 2020	SCALA: 1:500	ALL. <b>17.1</b>
-----------------------	---------------------------------	--------------	------------------

*Il Progettista*  
Dott. Ing. Giacomo Carrus



*Il Geologo*  
Dott. Geol. Pierpaolo Pili



*Il Responsabile del Procedimento*  
Dott. Ing. Daniele Olla