



# COMUNE DI CAGLIARI

SERVIZIO MOBILITA' INFRASTRUTTURE VIARIE E RETI

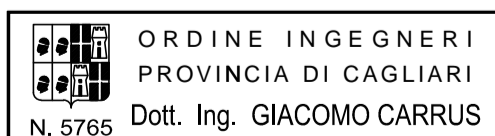
Interventi infrastrutturali per la salvaguardia da eventi eccezionali e manutenzione straordinaria della rete pluviale nel territorio di Pirri - Collettore 70 -

Progetto Esecutivo

INQUADRAMENTO DEGLI INTERVENTI NEGLI STRUMENTI DI PIANIFICAZIONE: STRALCIO DEL PUC DI CAGLIARI

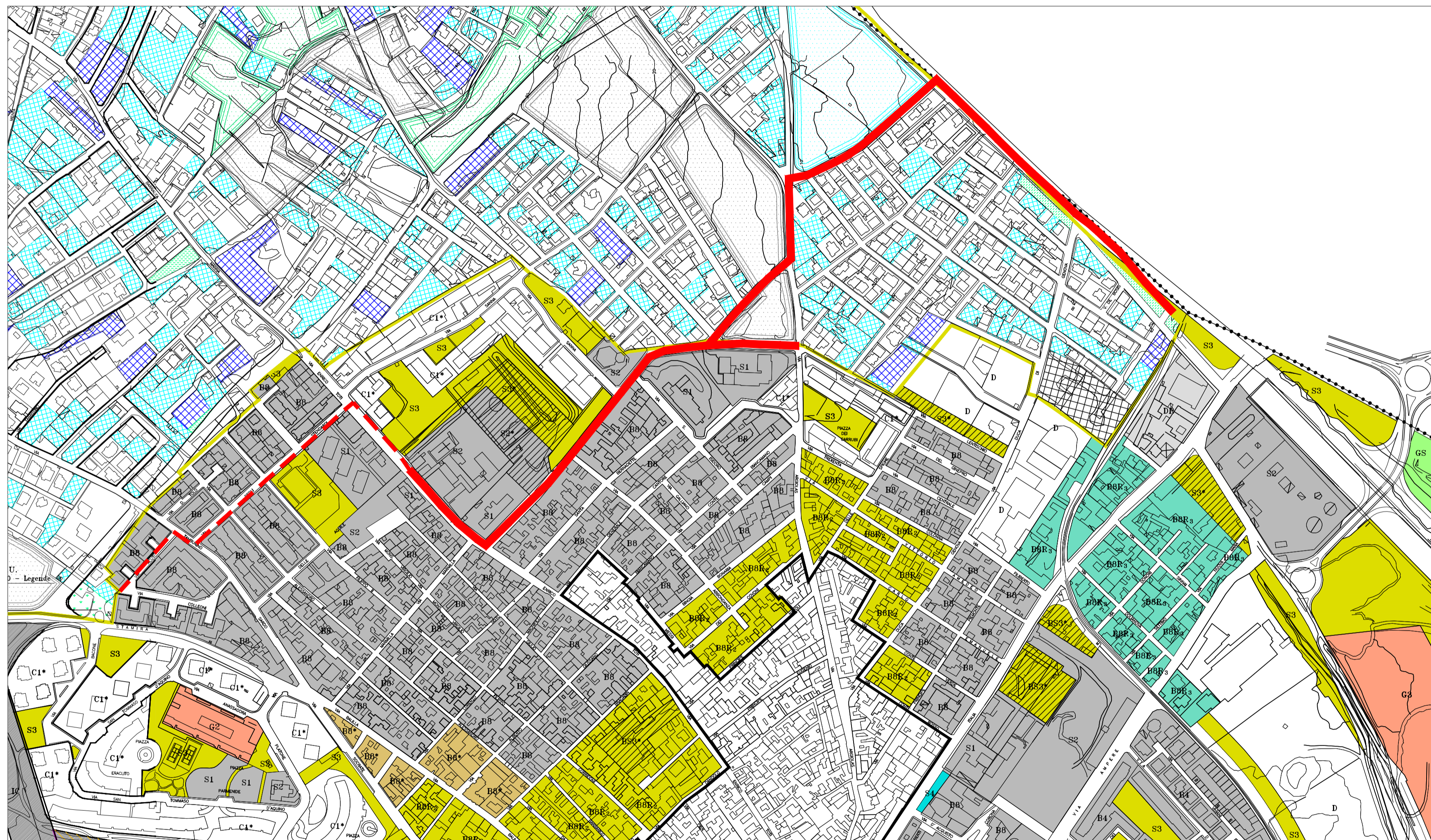
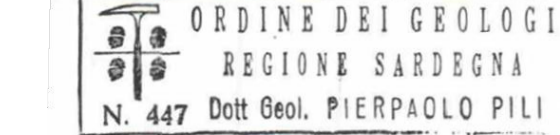
DATA: Gennaio 2016    Aggiornamento: Febbraio 2020    SCALA: 1:2500    ALL. 15.1

*Il Progettista*  
Dott. Ing. Giacomo Carrus



*Il Responsabile del Procedimento*  
Dott. Ing. Daniele Olla

*Il Geologo*  
Dott. Geol. Pierpaolo Pili



<b>A<sub>1</sub></b> CENTRO STORICO CAGLIARI	<b>C*</b> SUPERFICI FONDIARIE GIÀ ASSOGGETTATE A PIANO ATTUATIVO	<b>GI/GI<sub>1</sub></b> ZONE DI INTEGRAZIONE DIREZIONALE-RESIDENZIALE	<b>GS</b> PARCO URBANO/ DI SETTORE URBANO	<b>S<sub>4</sub></b> PARCHEGGI
<b>A<sub>2</sub></b> CENTRO STORICO PIRRI	<b>IC</b> AMBITO DI INTERVENTO COORDINATO	<b>GM</b> ZONE MILITARI	<b>AR</b> PARCO DI IS ARENAS	<b>S<sub>2/E</sub></b> ATTREZZATURE DI QUARTIERE INTEGRATE CON EDILIZIA SOCIALE
<b>B<sub>1...3</sub></b> ZONE DI COMPLETAMENTO CONFERMATE	<b>IC</b> AMBITO DI LOCALIZZAZIONE DELLE SUPERFICI URBANIZZATE	<b>GM*</b> ZONE GM IN AMBITO DI RICLASSIFICAZIONE	<b>HG</b> PARCO TERRITORIALE DI SALVAGUARDIA	<b>PI<sub>1,2</sub></b> AMBITO DI PROGRAMMA INTEGRATO
<b>B<sub>1...3</sub>*</b> ZONE B RIDEFINITE CON NORME SPECIFICHE SUI CASI SINGOLARI	<b>D</b> ZONE INDUSTRIALI, ARTIGIANALI E COMMERCIALI	<b>GT</b> ZONE PER ATTREZZATURE TECNOLOGICHE SPECIALIZZATE	<b>AS</b> SALINE	<b>VP</b> VERDE PRIVATO
<b>B<sub>1...3R1</sub></b> ZONE B RIDEFINITE CON MISURE CONSERVATIVE	<b>D*</b> ZONE D IN AMBITO DI RICLASSIFICAZIONE	<b>GT*</b> ZONE GT IN AMBITO DI RICLASSIFICAZIONE	<b>S<sub>1</sub></b> AREE PER L'ISTRUZIONE	<b>HS</b> ZONE DI SALVAGUARDIA DI PARTICOLARE INTERESSE
<b>B<sub>1...3R2</sub></b> ZONE B RIDEFINITE SUBORDINATE A PIANIFICAZIONE ATTUATIVA LOCALIZZATA	<b>DR</b> ZONE D IN RISTRUTTURAZIONE URBANISTICA	<b>GIT</b> PARCO TURISTICO AMBIENTALE	<b>S<sub>2</sub></b> AREE PER ATTREZZATURE DI INTERESSE COMUNE	COMPARTO EDIFICATORIO
<b>B<sub>1...3R3</sub></b> ZONE B RIDEFINITE SUBORDINATE A PROGRAMMI DI RIQUALIFICAZIONE	<b>ER</b> RISANAMENTO DELLE PREESISTENZE RESIDENZIALI NELL'AGRO	<b>GIT</b> CESSIONE OBBLIGATORIA	<b>S<sub>3</sub></b> AREE VERDI ATTREZZATE	LIMITE DI INEDIFICABILITA'
<b>RB</b> EDIFICI DA RIQUALIFICARE	<b>GA<sub>1,2</sub></b> ZONE PER ATTREZZATURE PUBBLICO-PRIVATE	<b>GH</b> RECUPERO AMBIENT. CON RICONVERSIONE	<b>S<sub>1,2</sub></b> AREE MISTE (DI SERVIZIO RICLASSIFICATE)	LIMITE PIANO CASIC
<b>C<sub>1...3</sub></b> ZONE DI ESPANSIONE		<b>GP<sub>1</sub></b> PARCO SPORTIVO	<b>S<sub>3*</sub></b> AREE MISTE (DI SERVIZIO RICLASSIFICATE)	VINCOLO DIRETTO EX L.1089/39
			<b>BS<sub>3*</sub></b> AREE MISTE (DI SERVIZIO RICLASSIFICATE)	VINCOLO INDIRETTO EX L.1089/39
				LIMITE COMUNALE
				COLLETTORI C70 e C70 bis IN PROGETTO
				OPERE AGGIUNTIVE